



AGENZIA INTERREGIONALE PER IL FIUME PO - AIPO

UFFICIO OPERATIVO DI PARMA

PROGETTO

Importo €. 1.000.000,00

RE-1006 LAVORI URGENTI DI RIPRISTINO DELLA SEZIONE IDRAULICA E RIPROFILATURA DELLE SPONDE IN TRATTI SALTUARI DEL T. CROSTOLO TRA LA CASSA DI ESPANSIONE IN LOCALITÀ RIVALTA (RE) E L'ABITATO DI REGGIO EMILIA

ALLEGATO

**ELABORATI GRAFICI:
INQUADRAMENTO**

6a

Gruppo di Progettazione :

Geom. Cristiano Caltabellotta

Geom. Francesco Bassi

Ing. Andrea Reverberi

Visto : **IL RESPONSABILE DEL PROCEDIMENTO**
(Dott. Ing. Monica Larocca)

PERIZIA N° 1261

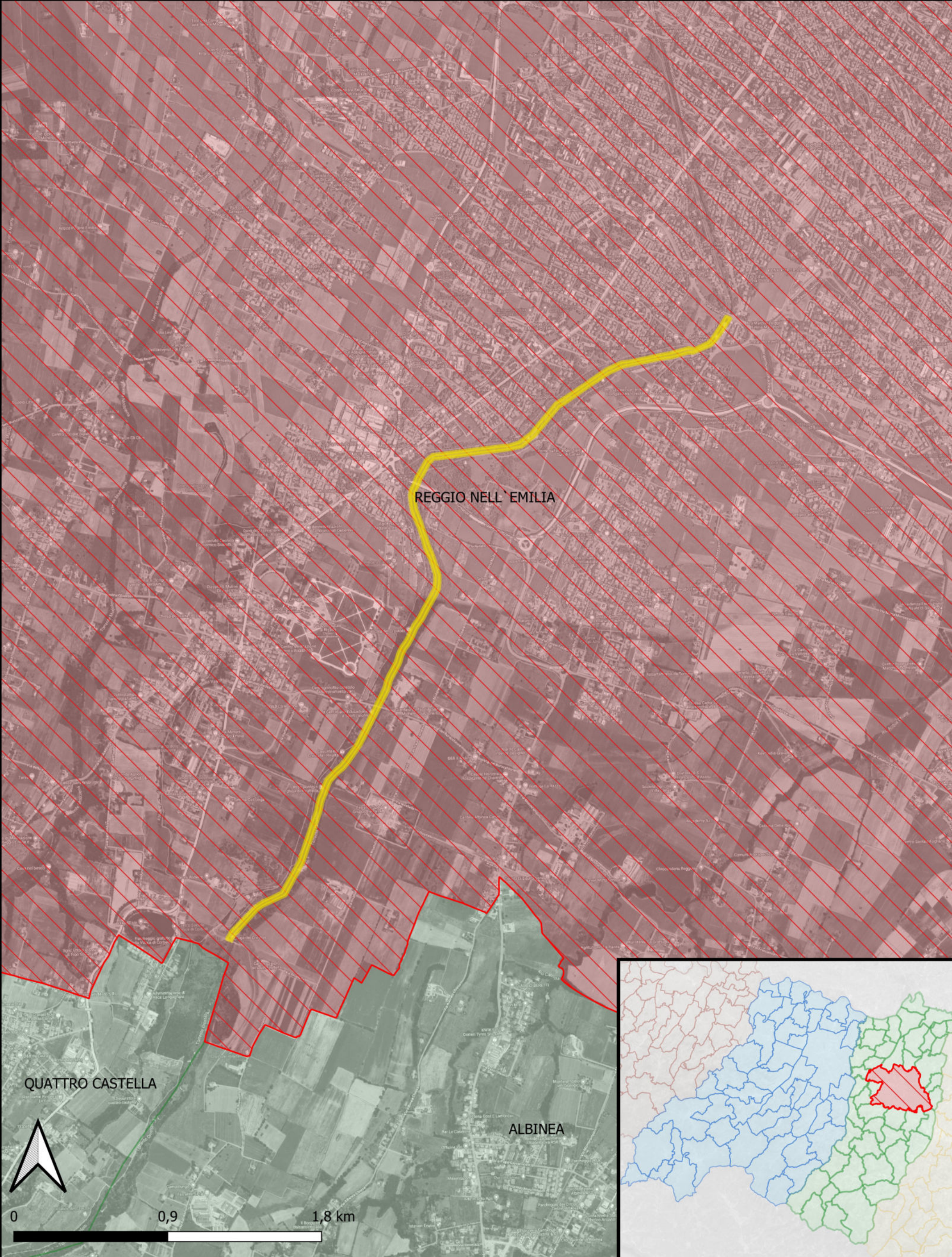
DATA: 09/09/2024

PROT. N°

AGGIORNAMENTI

DATA:

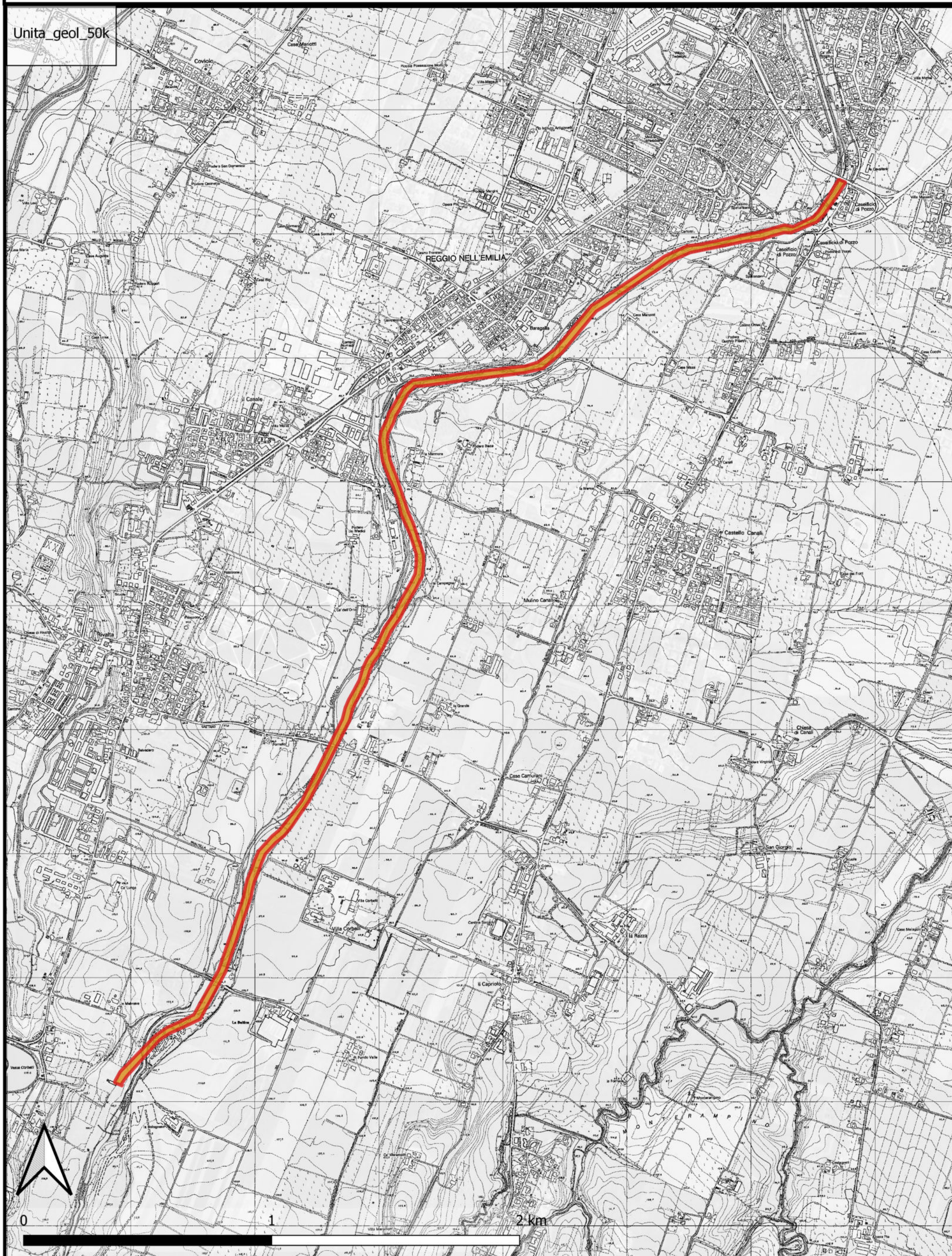
Comune intervento prog. RE-E-1006, loc. Crostolo



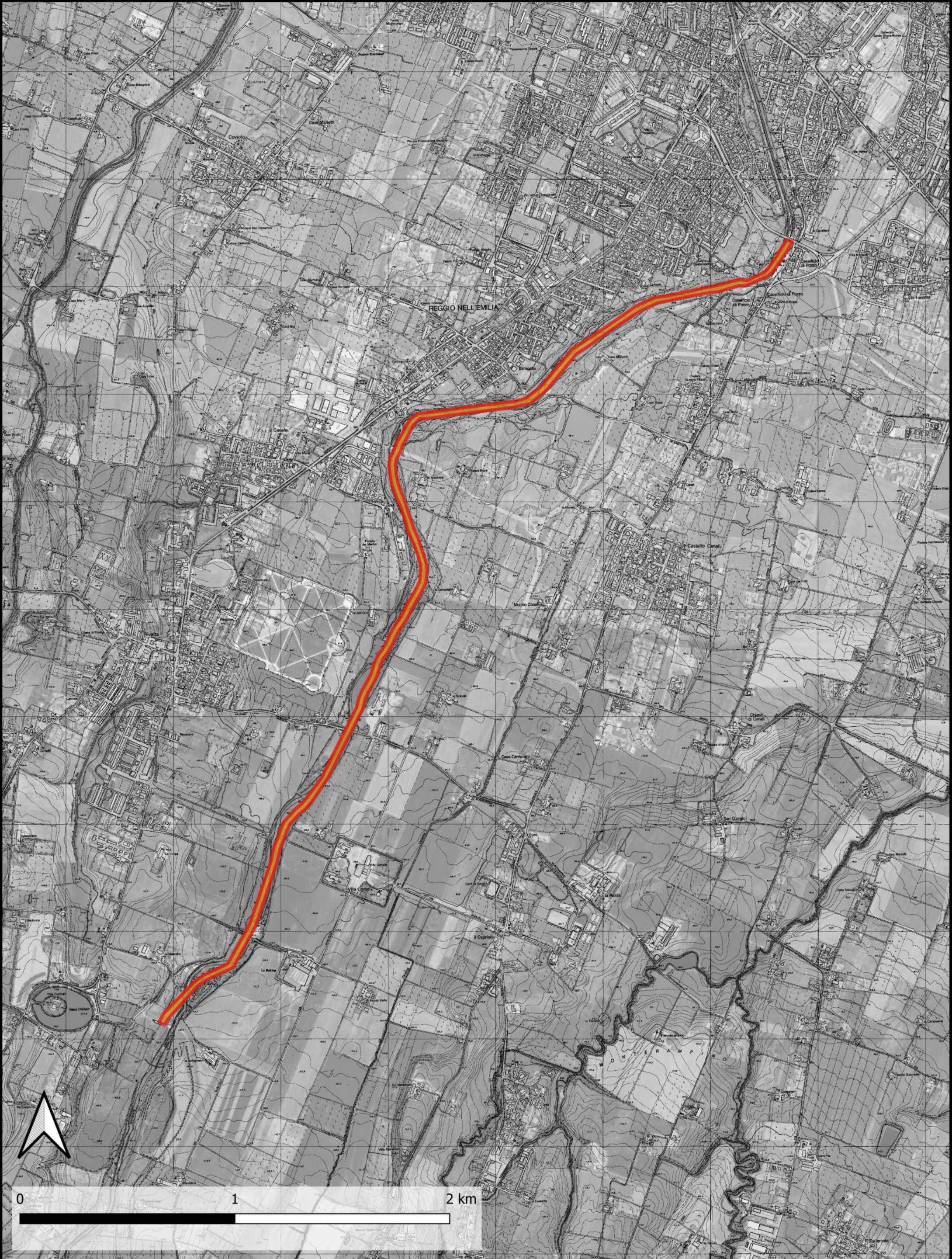
Inquadramento geologico

prog. RE-E-1006, loc. Crostolo

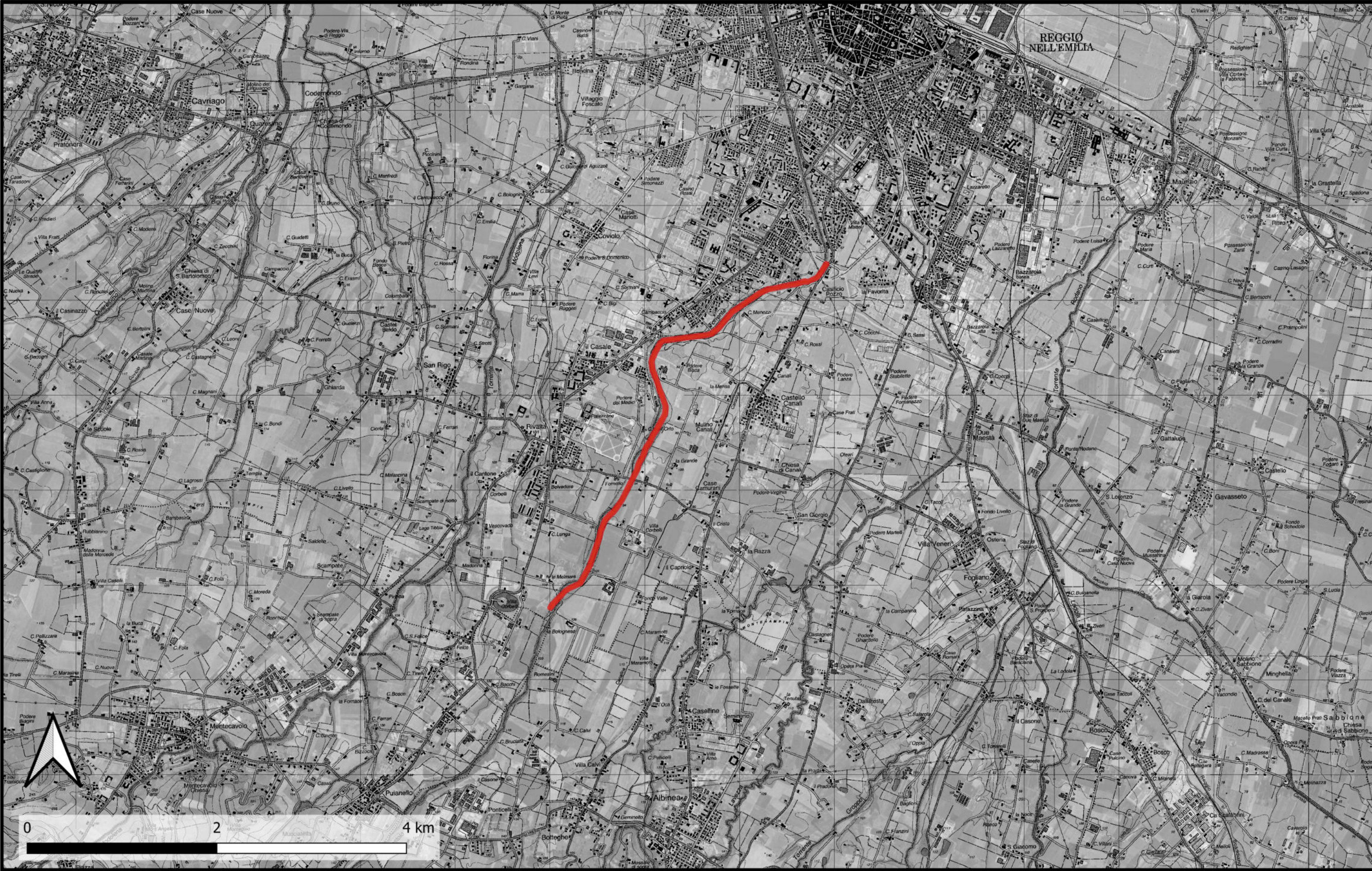
Unita_geol_50k



Inquadramento CTR prog. RE-E-1006, loc. Crostolo



Inquadramento CTR prog. RE-E-1006, loc. Crostolo



Inquadramento PGRA Rischio prog. RE-E-1006, loc. Crostolo

Rischio_PGRA_2019

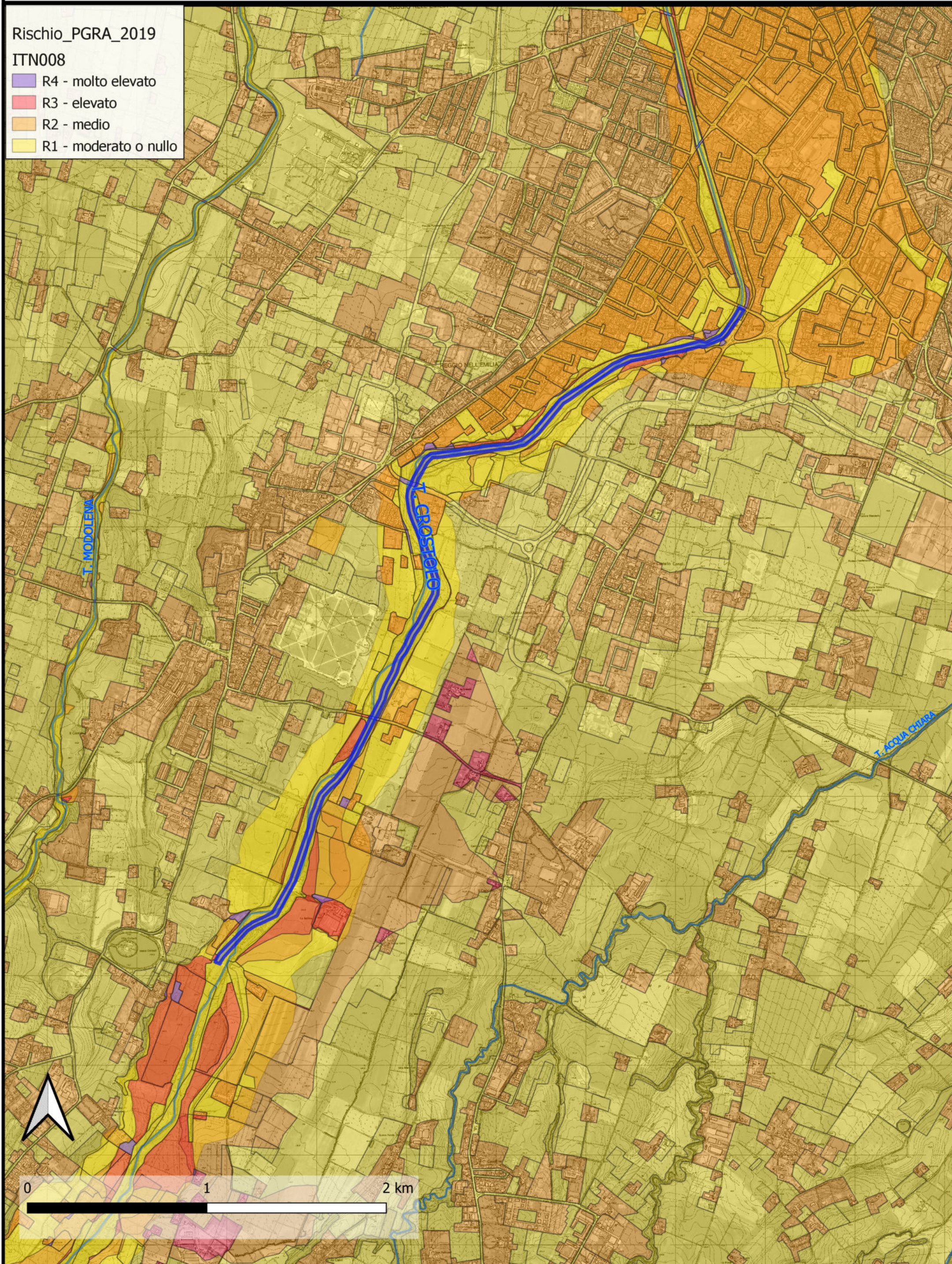
ITN008

R4 - molto elevato

R3 - elevato

R2 - medio

R1 - moderato o nullo

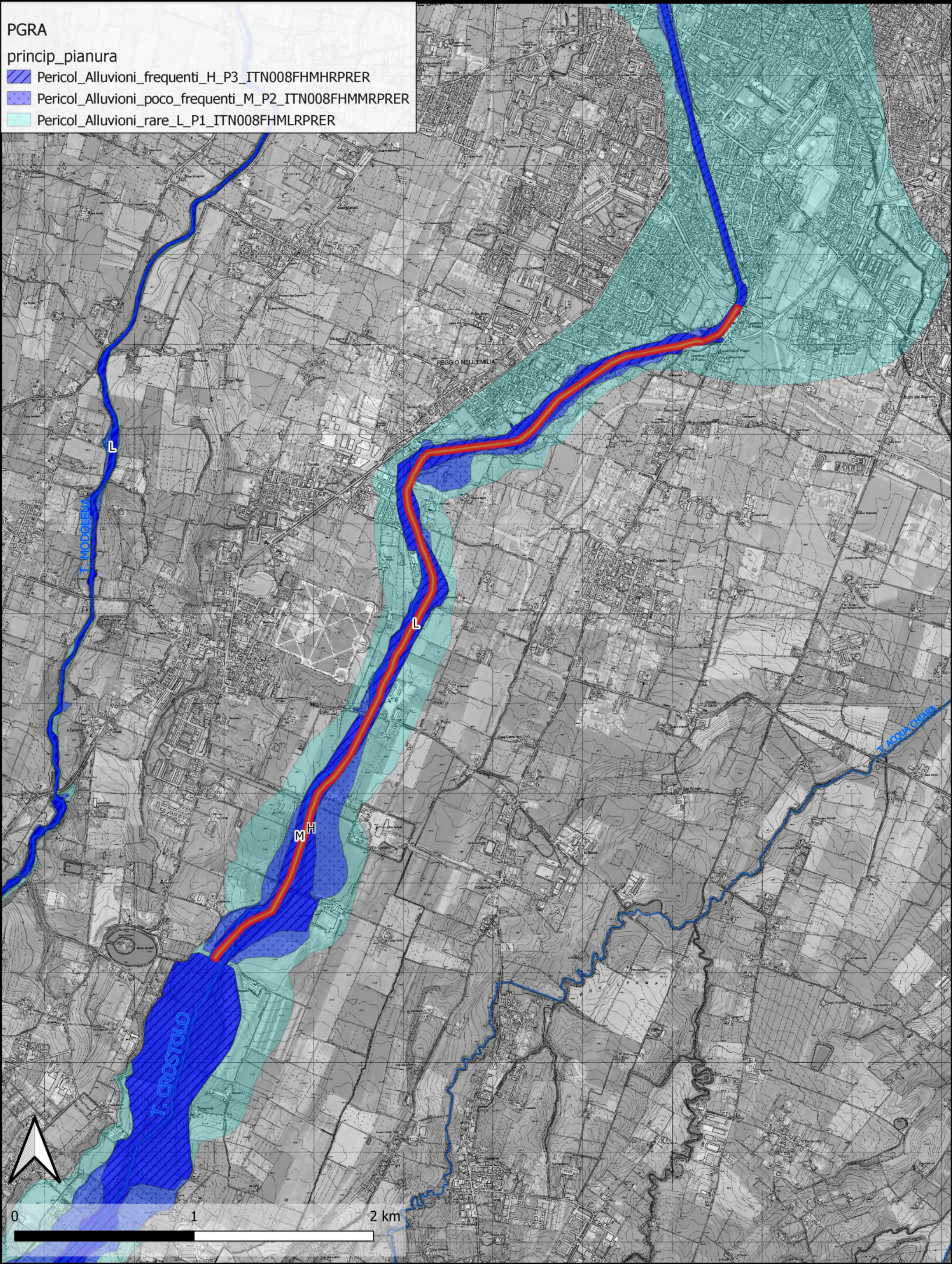


Inquadramento PGRA Pericolo Alluvioni prog. RE-E-1006, loc. Crostolo

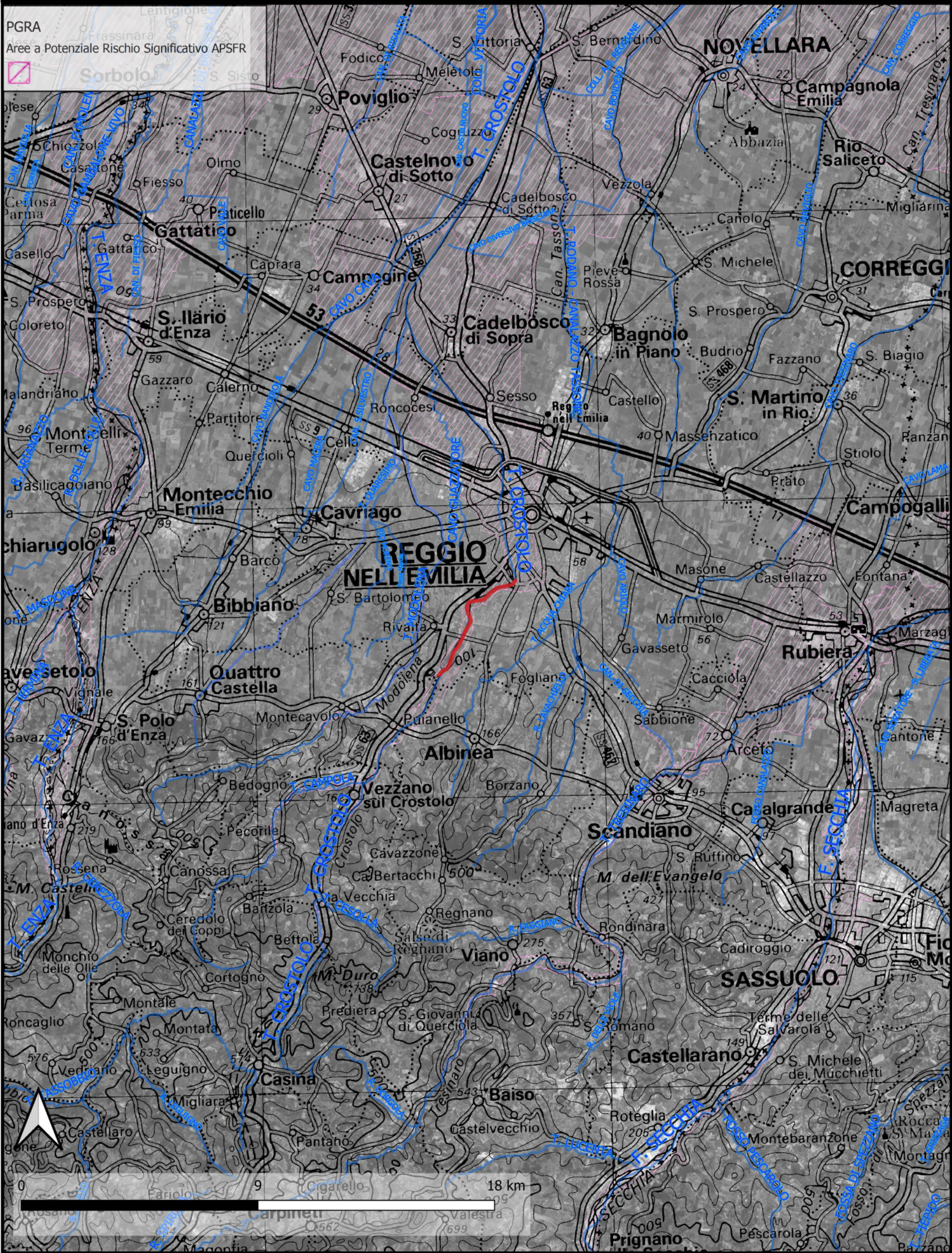
PGRA

princip_pianura

Pericol_Alluvioni_frequenti_H_P3_ITN008FHMHRPRER

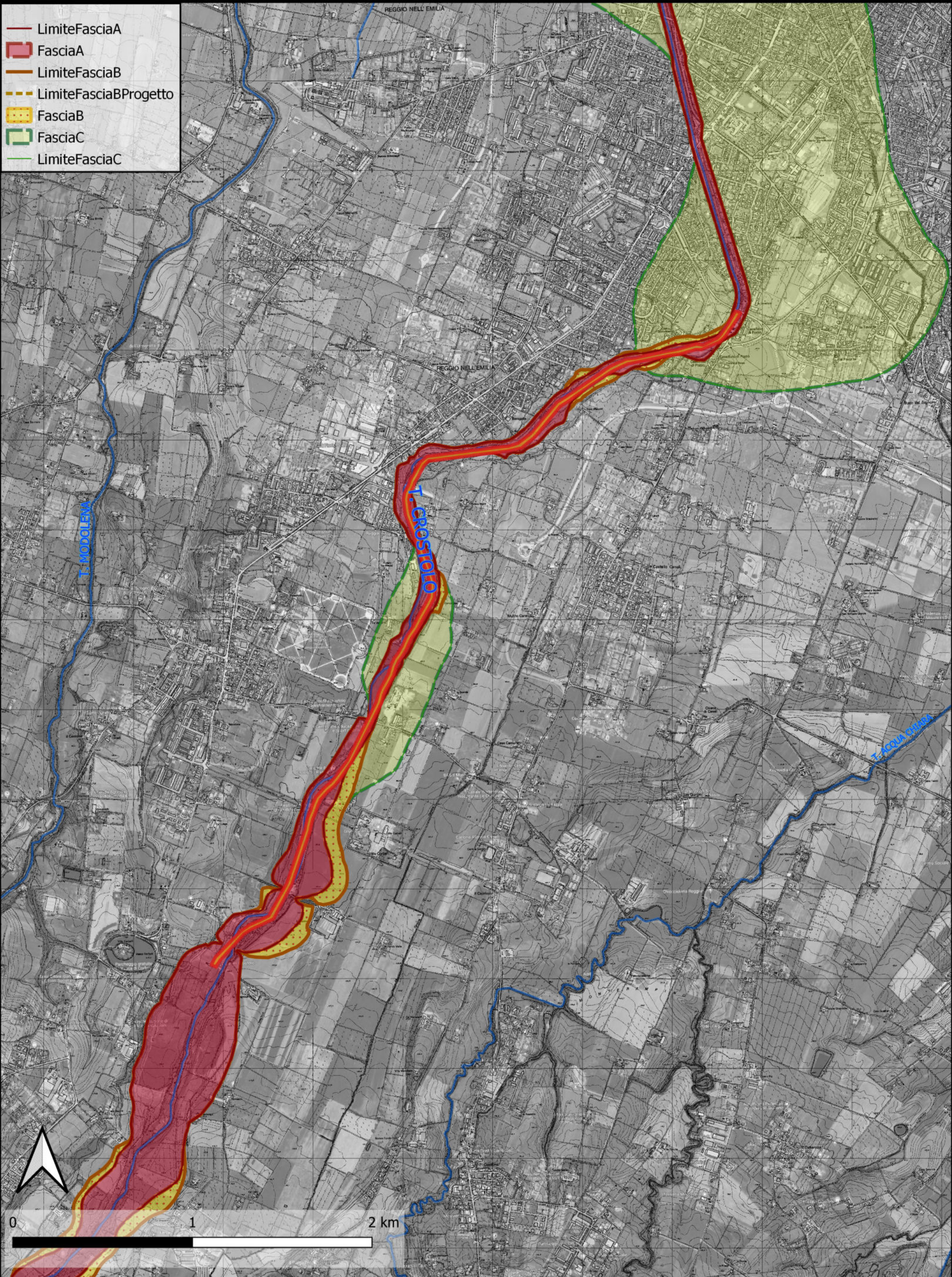
Pericol_Alluvioni_poco_frequenti_M_P2_ITN008FHMMRPRER

Inquadramento PGRA - APSFR
prog. RE-E-1006, loc. Crostolo



Inquadramento PAI - Fasce fluviali OTT 2023

prog. RE-E-1006, loc. Crostolo



Inquadramento PAI - Dissesti prog. RE-E-1006, loc. Crostolo

PAI

2001

- Area di conoide attivo parzialmente protetta Cp
- Area di conoide non recentemente attivatosi o parz protetta Cn
- Area di conoide attivo non protetta Ca
- Frana stabilizzata Fs
- Frana quiescente Fq
- Frana attiva Fa
- Aree esondabili Ee

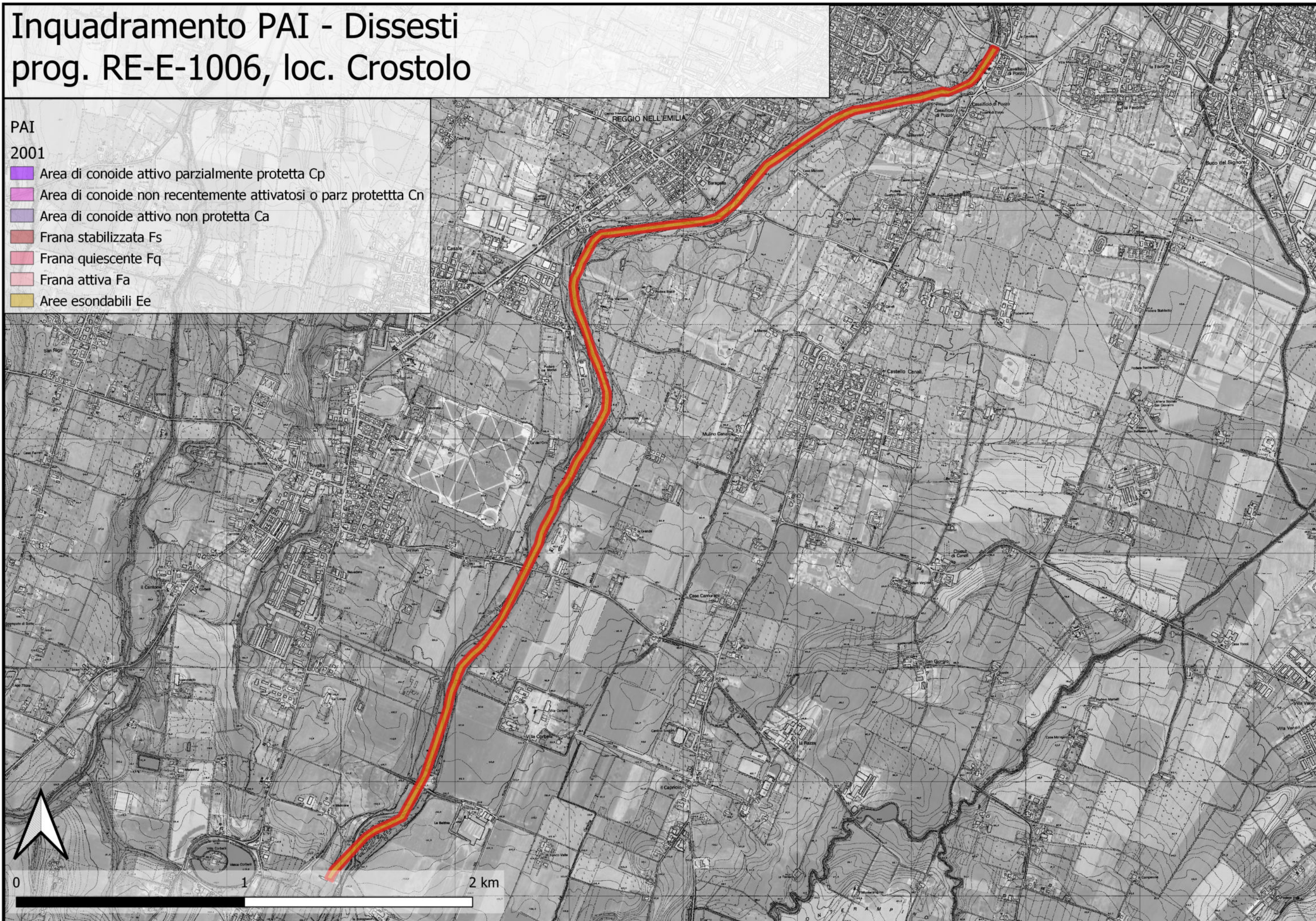


Inquadramento PAI - Dissesti prog. RE-E-1006, loc. Crostolo

PAI

2001

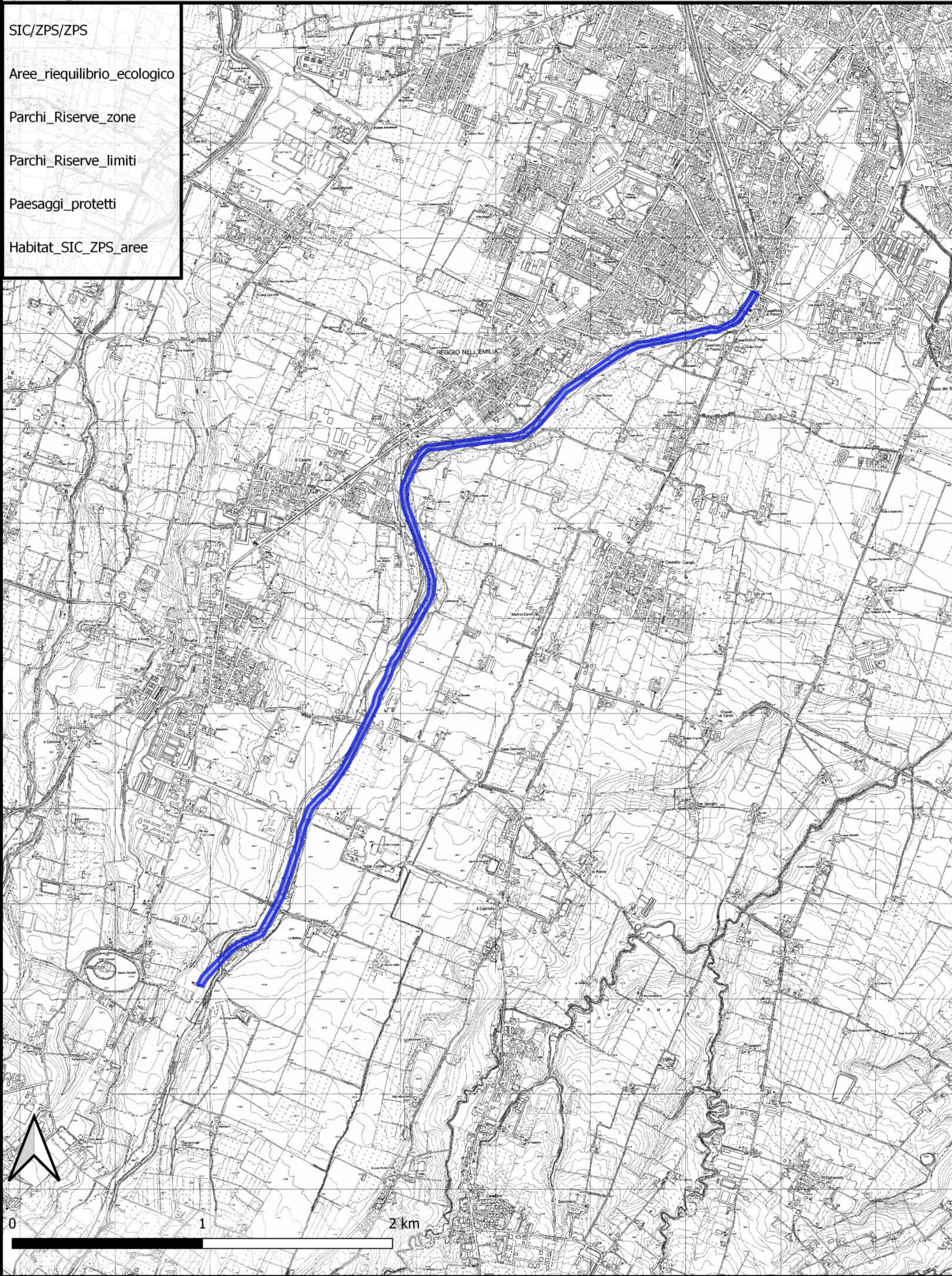
- Area di conoide attivo parzialmente protetta Cp
- Area di conoide non recentemente attivatosi o parz protetta Cn
- Area di conoide attivo non protetta Ca
- Frana stabilizzata Fs
- Frana quiescente Fq
- Frana attiva Fa
- Aree esondabili Ee



Parchi

prog. RE-E-1006, loc. Crostolo

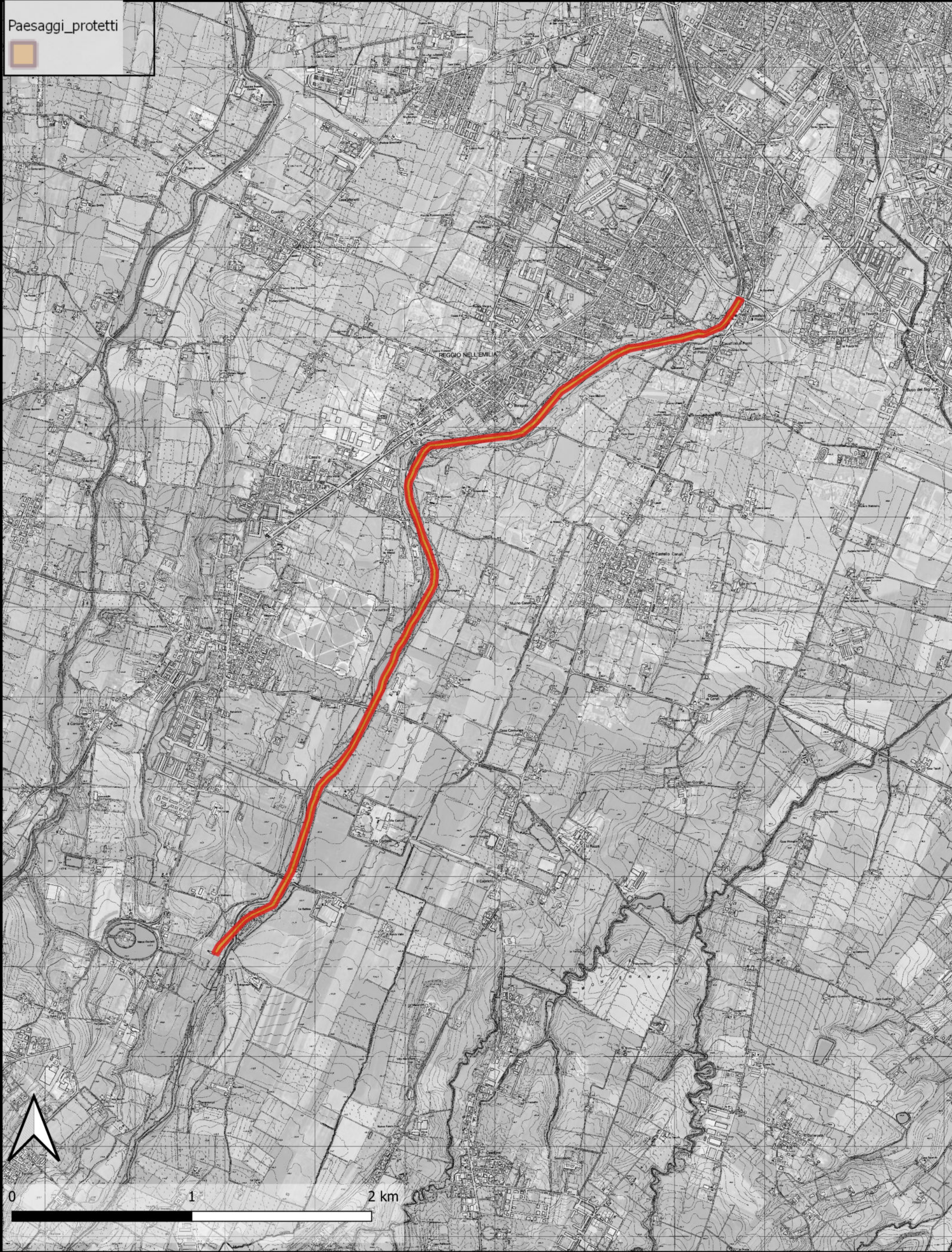
- SIC/ZPS/ZPS
- Aree_riequilibrio_ecologico
- Parchi_Riserve_zone
- Parchi_Riserve_limiti
- Paesaggi_protetti
- Habitat_SIC_ZPS_aree



Paesaggi protetti

prog. RE-E-1006, loc. Crostolo

Paesaggi_protetti



DTM 5mx5m prog. RE-E-1006, loc. Crostolo



Catasto Mappale

prog. RE-E-1006, loc. Crostolo

- catasto

Codice particella

1

Codice di particella
- Fogli

✓

Mappa
- Provincia

✓

Provincia
- acqua

■

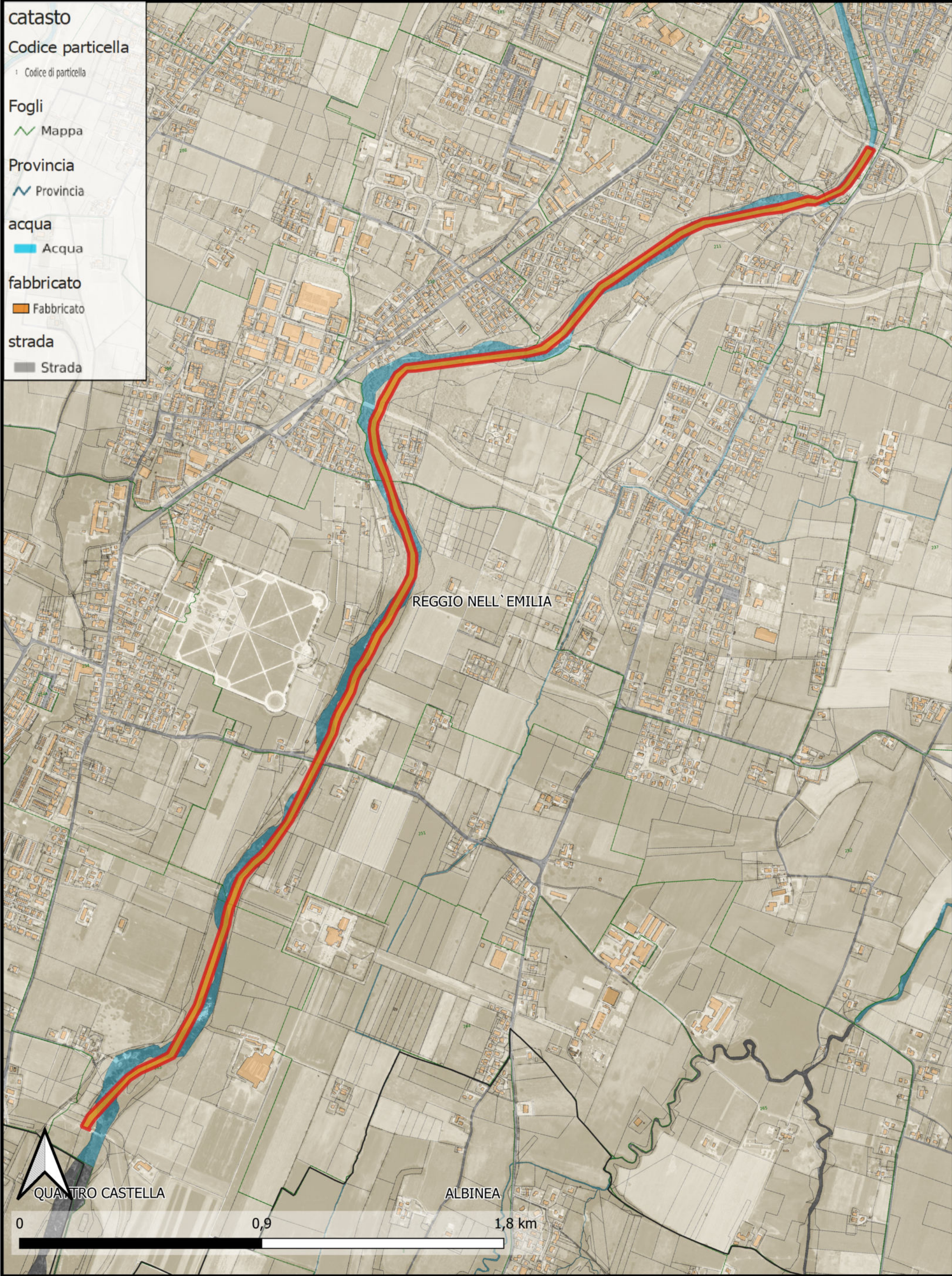
Acqua
- fabbricato

■

Fabbricato
- strada

■

Strada



REGGIO NELL' EMILIA

QUANTRO CASTELLA

ALBINEA

0 0,9 1,8 km

Catasto Fogli

prog. RE-E-1006, loc. Crostolo

catasto

Codice particella

1 Codice di particella

Fogli

✓ Mappa

Provincia

✓ Provincia

acqua

Acqua

fabbricato

Fabbricato

strada

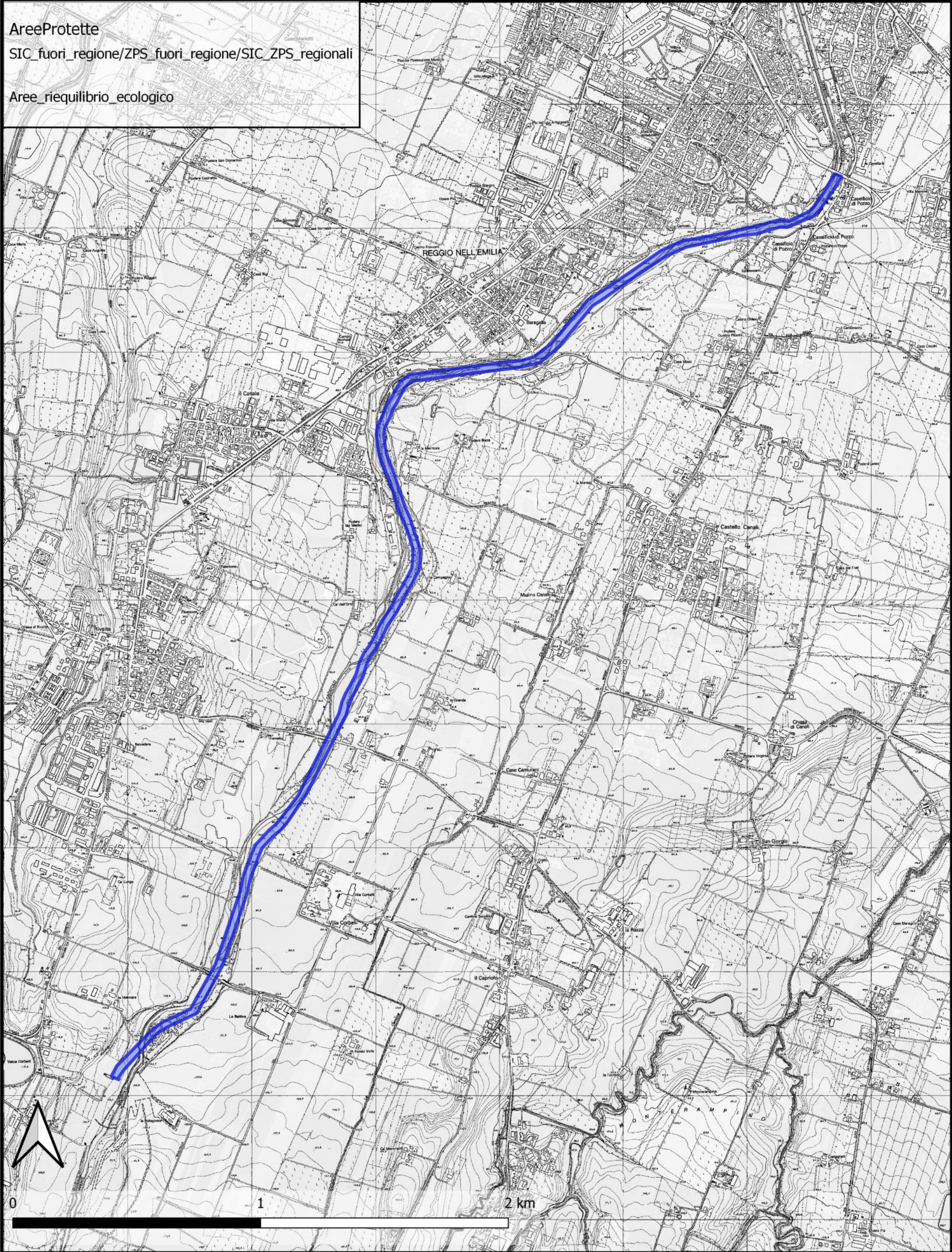
Strada



Rete Natura 2000 - Aree SIC e ZPS

prog. RE-E-1006, loc. Crostolo

AreeProtette
SIC_fuori_regione/ZPS_fuori_regione/SIC_ZPS_regionali
Aree_riequilibrio_ecologico



PTCP - aree archeologiche

prog. RE-E-1006, loc. Crostolo

PTCP_PR

C1_tutStoricCultur

- Bonifiche Storiche
- Calanchi
- CAMT_Allegato5
- Dossi Pianura
- ElemCent
- Fasce_PTFR
- Limite_Progetto
- PT_Parchi
- Struttura centuriata
- Tutela_Naturalistica
- Tutela_Paesaggistica
- Zone_Archeologiche

PTCP_RE

P5a_tutela_paesistica

- art37_crinale
- art37_collina
- Zone di protezione delle acque sotterranee art82
- Centri e nuclei storici art49
- Acquedotto romano art47_lin1
- Via Emilia e strade romane oblique art47

interesse storico-archeologico art47_51_pl_VS16

- a Complessi archeologici art47
- b1 Aree di accertata e rilevante consistenza archeologica art47
- b2 Aree di concentrazione di materiali archeologici o di segnalazione di rinvenimenti art47
- altro art47
- altro art47
- Strutt_insediat_territ_storiche_nnUrbane_art50_pl_51_VS16

Aree Protette art.88

- Parchi Nazionali e Riserve Naturali regionali (art. 88) mo_pl_51_VS16
- Parco Nazionale Appennino Tosco Emiliano art.88

Tutela acque

- art40b_52_b. Zona di tutela ordinaria
- art40c_52_c. Zona di tutela delle golene del Po
- art41_52
- partic_interesse paesagg_amb art42_52_
- dossi di pianura art43
- Zone di tutela naturalistica art44_53
- Zone di tutela agronaturalistica art45_53

impianto storico della centuriazione (art. 48)

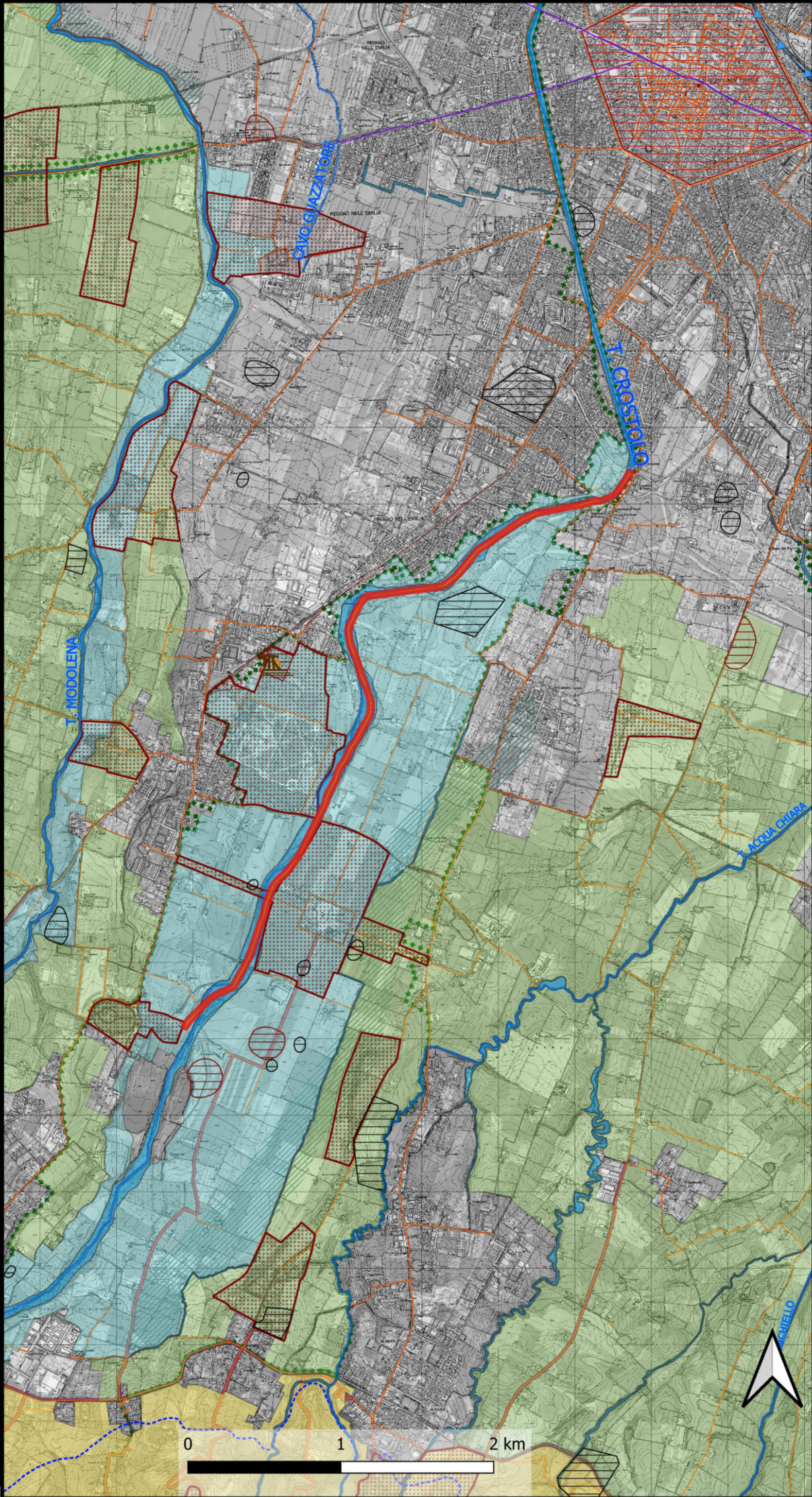
- Zone di tutela della struttura centuriata art48_pl
- Elementi della centuriazione art48_lin
- Viabilità storica art51_52
- ama_pl
- Programmi Valorizzaz Paesaggio art101
- Viabilità panoramica art55
- Sistema delle bonifiche storiche art53_52

PTCP_PC

- aree_archeologiche
- Insedimenti_storici
- Elem_storico_architett

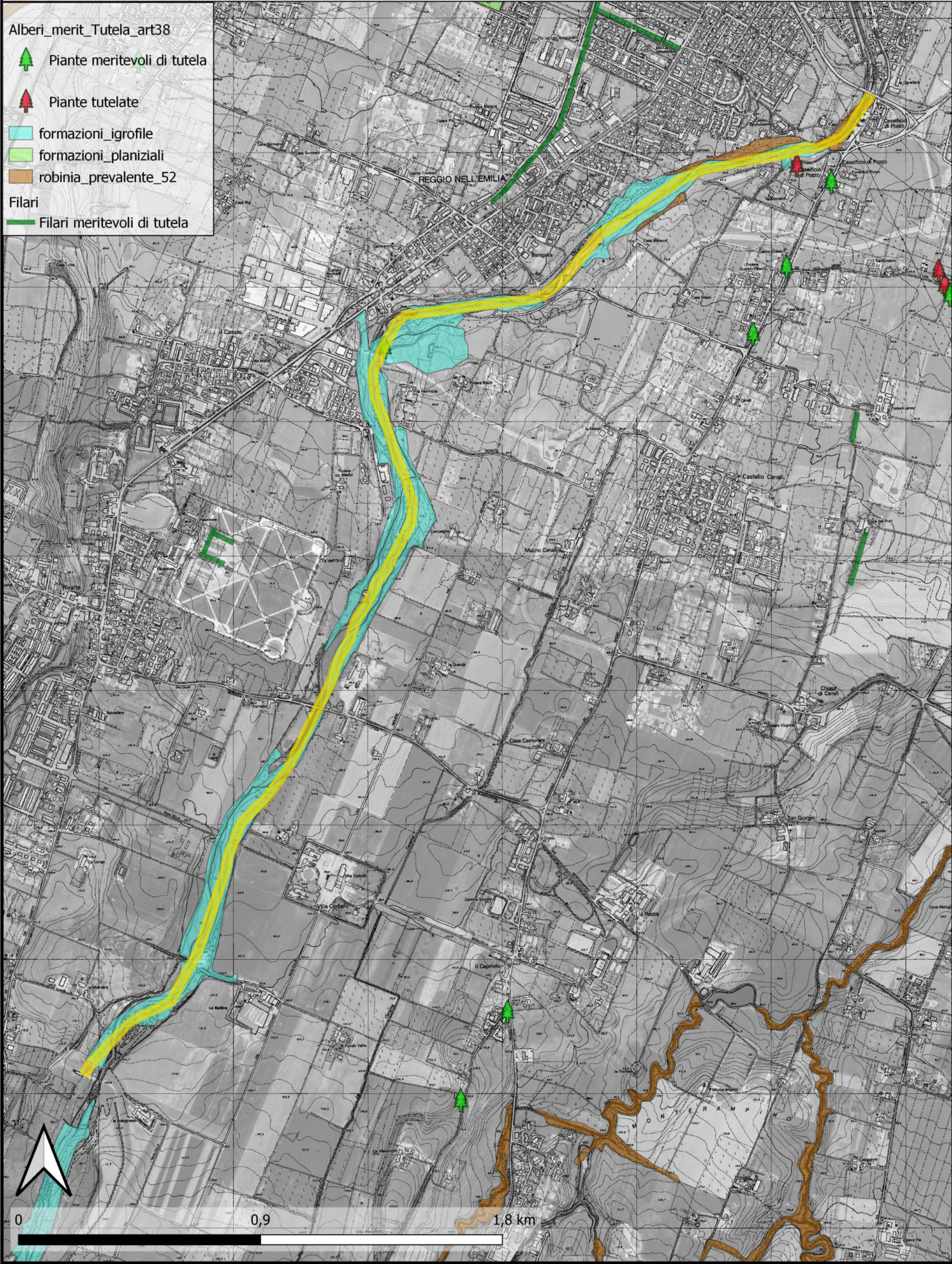
Parchi_riserve_Regionali

- Parco Provinciale 'Monte Moria'
- stirone
- Parchi_riserve_Regionali



PTCP - A2 Assetto vegetazionale prog. RE-E-1006, loc. Crostolo

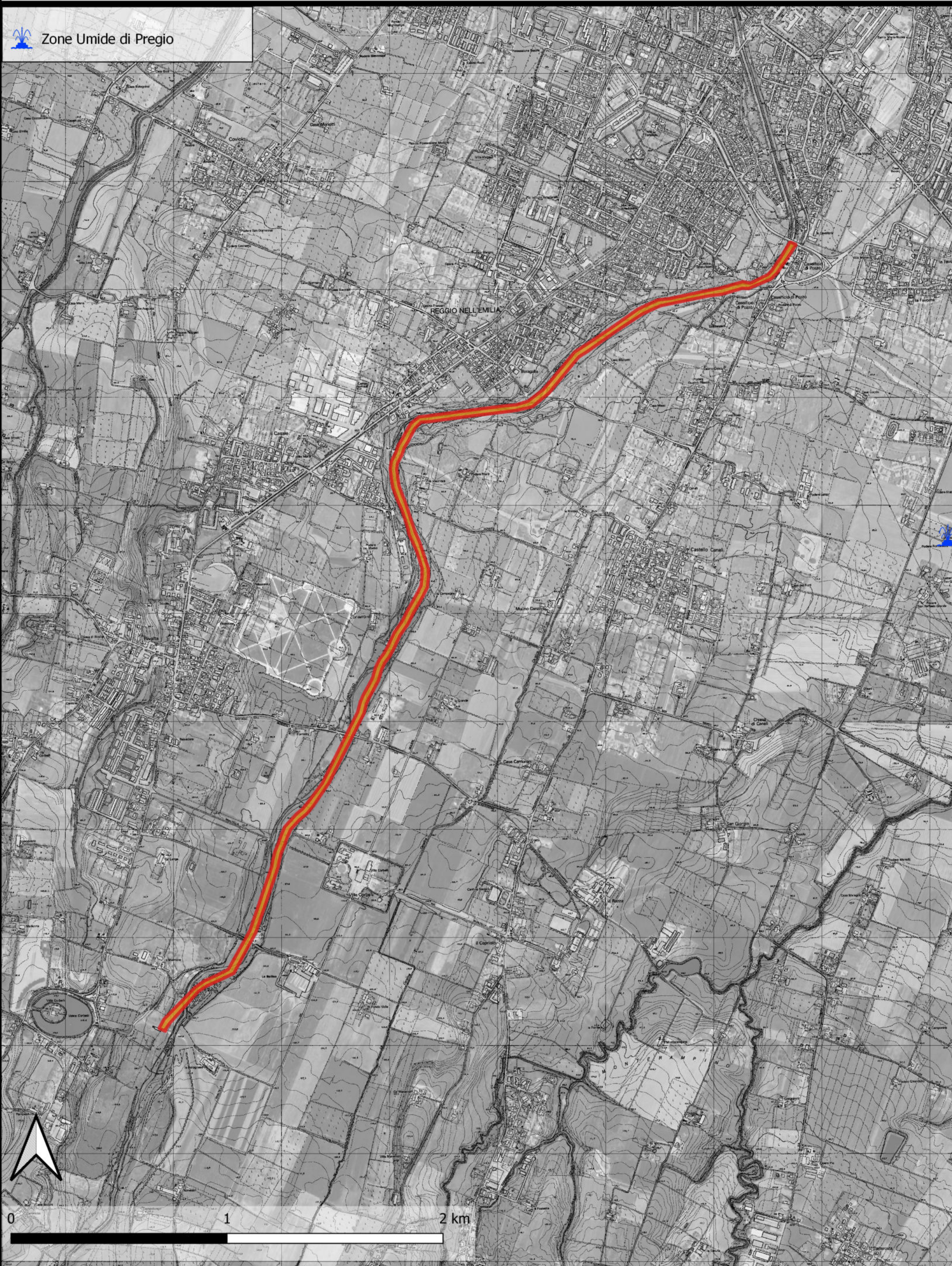
- Alberi_merit_Tutela_art38
-  Piante meritevoli di tutela
 -  Piante tutelate
 -  formazioni_igrofile
 -  formazioni_planiziali
 -  robinia_prevalente_52
- Filari
-  Filari meritevoli di tutela



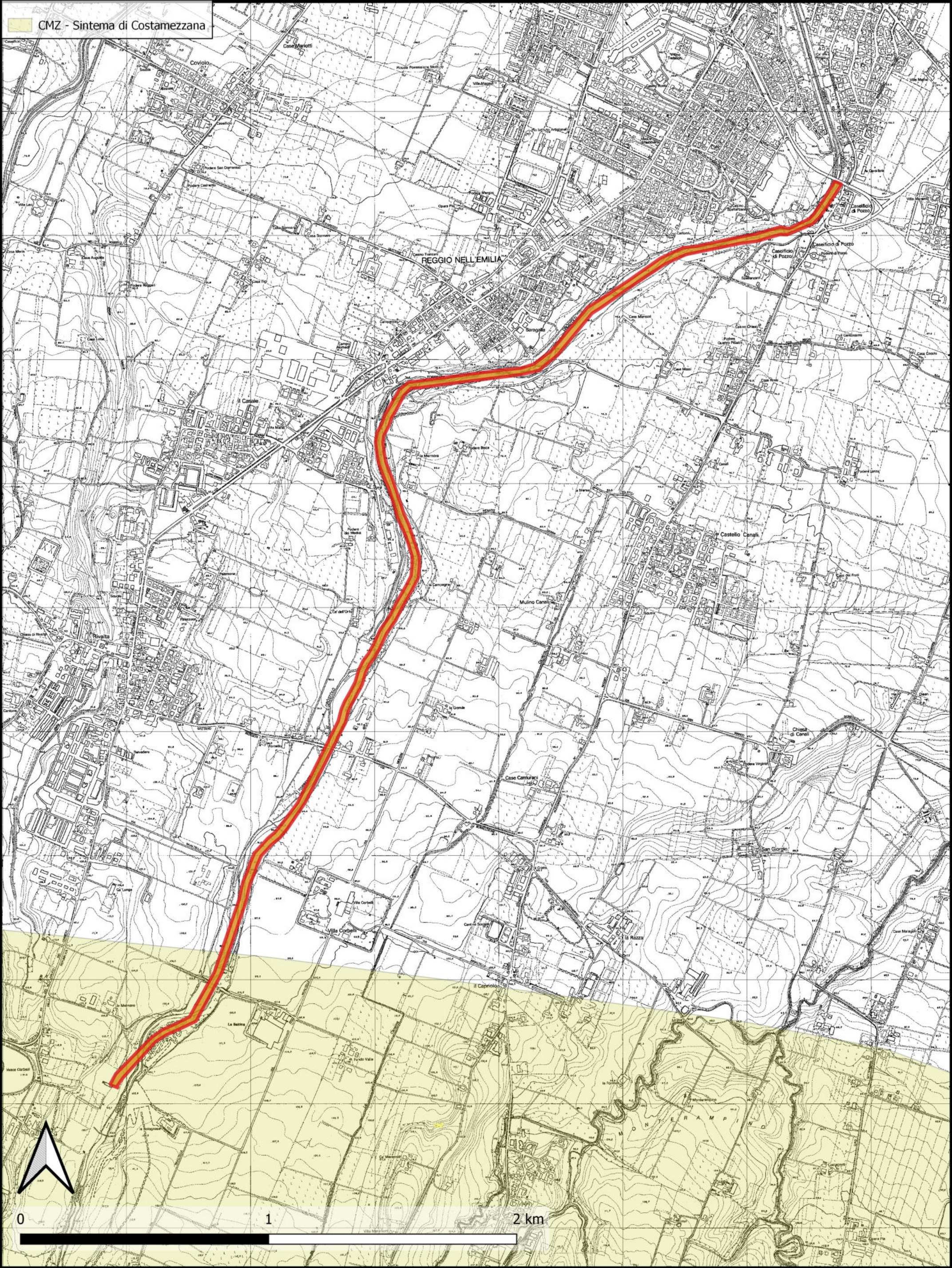
PTCP - Zone umide di pregio prog. RE-E-1006, loc. Crostolo



Zone Umide di Pregio



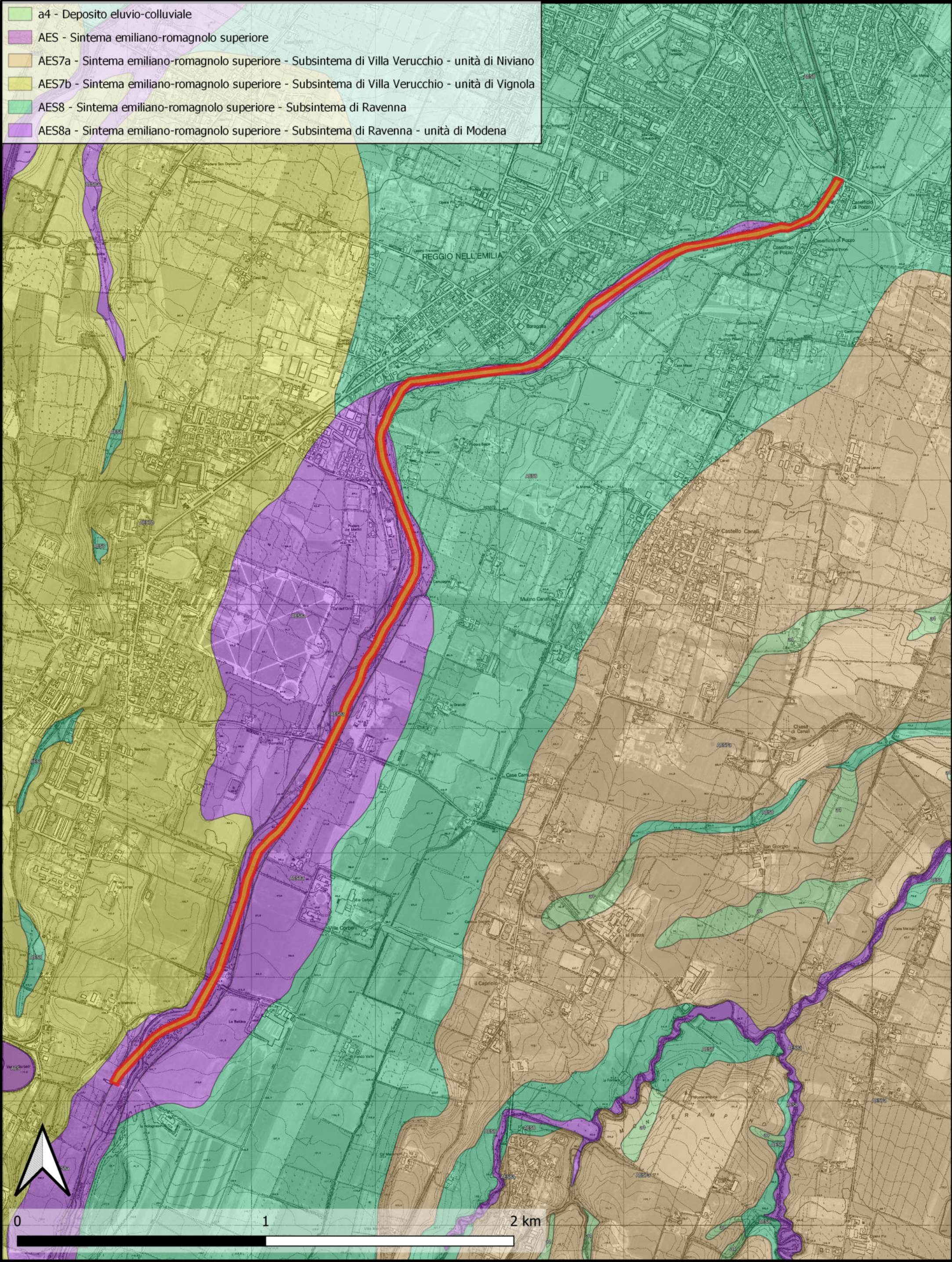
Carta unità geologiche EMR 10k prog. RE-E-1006, loc. Crostolo



Carta unità geologiche EMR 50k

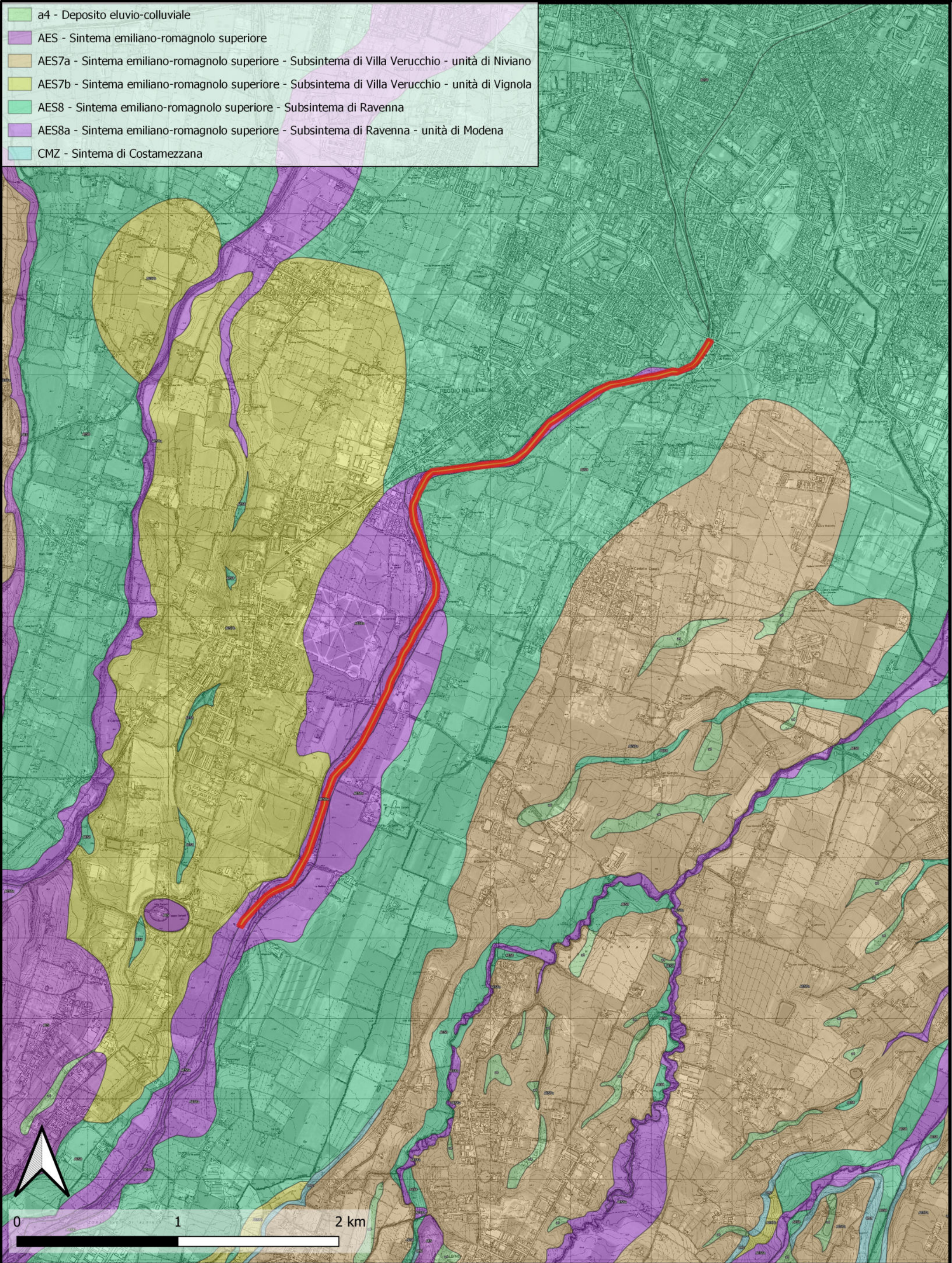
prog. RE-E-1006, loc. Crostolo

- a4 - Deposito eluvio-colluviale
- AES - Sintema emiliano-romagnolo superiore
- AES7a - Sintema emiliano-romagnolo superiore - Subsintema di Villa Verucchio - unità di Niviano
- AES7b - Sintema emiliano-romagnolo superiore - Subsintema di Villa Verucchio - unità di Vignola
- AES8 - Sintema emiliano-romagnolo superiore - Subsintema di Ravenna
- AES8a - Sintema emiliano-romagnolo superiore - Subsintema di Ravenna - unità di Modena

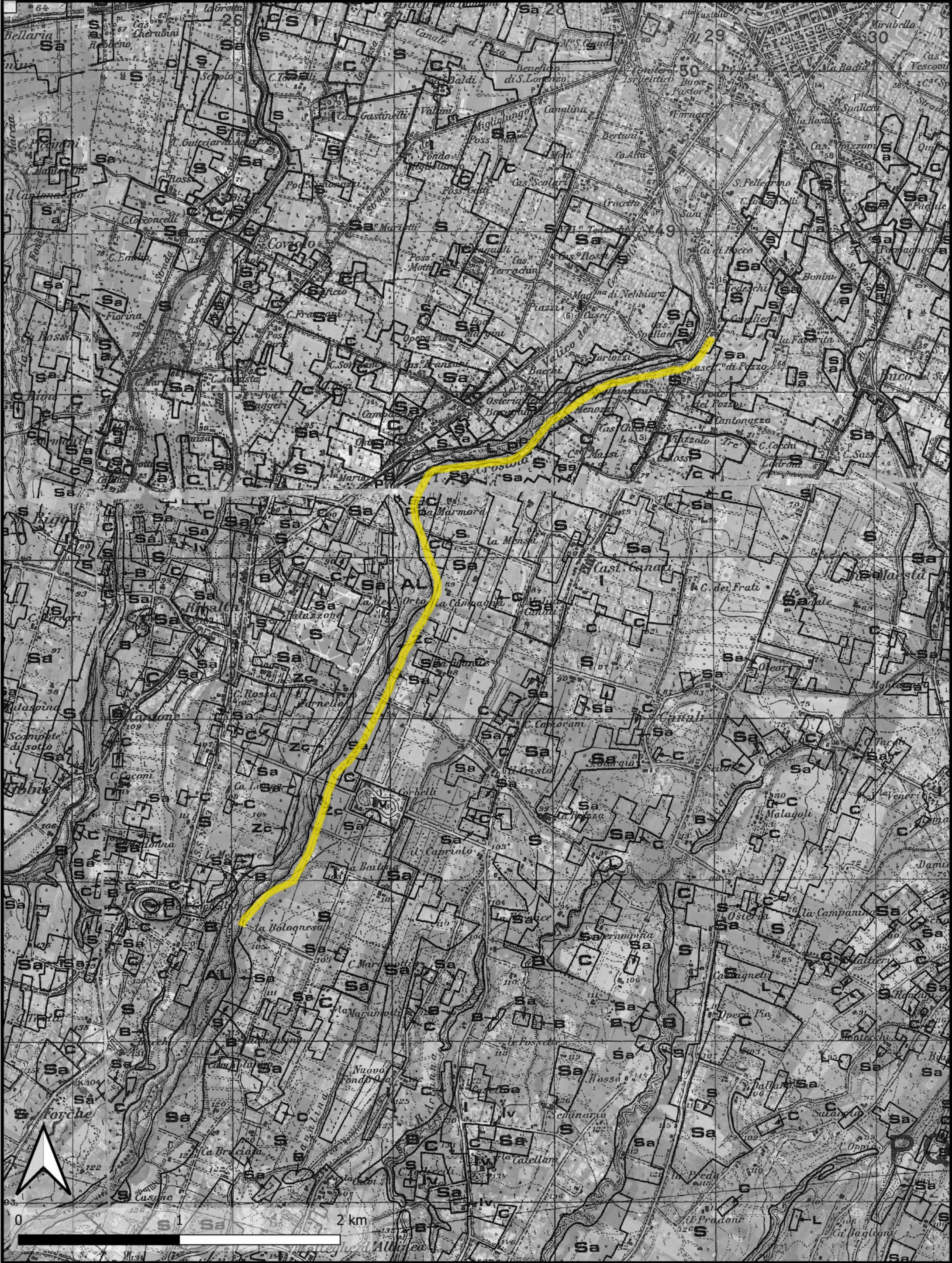


Carta unità geologiche EMR 50k

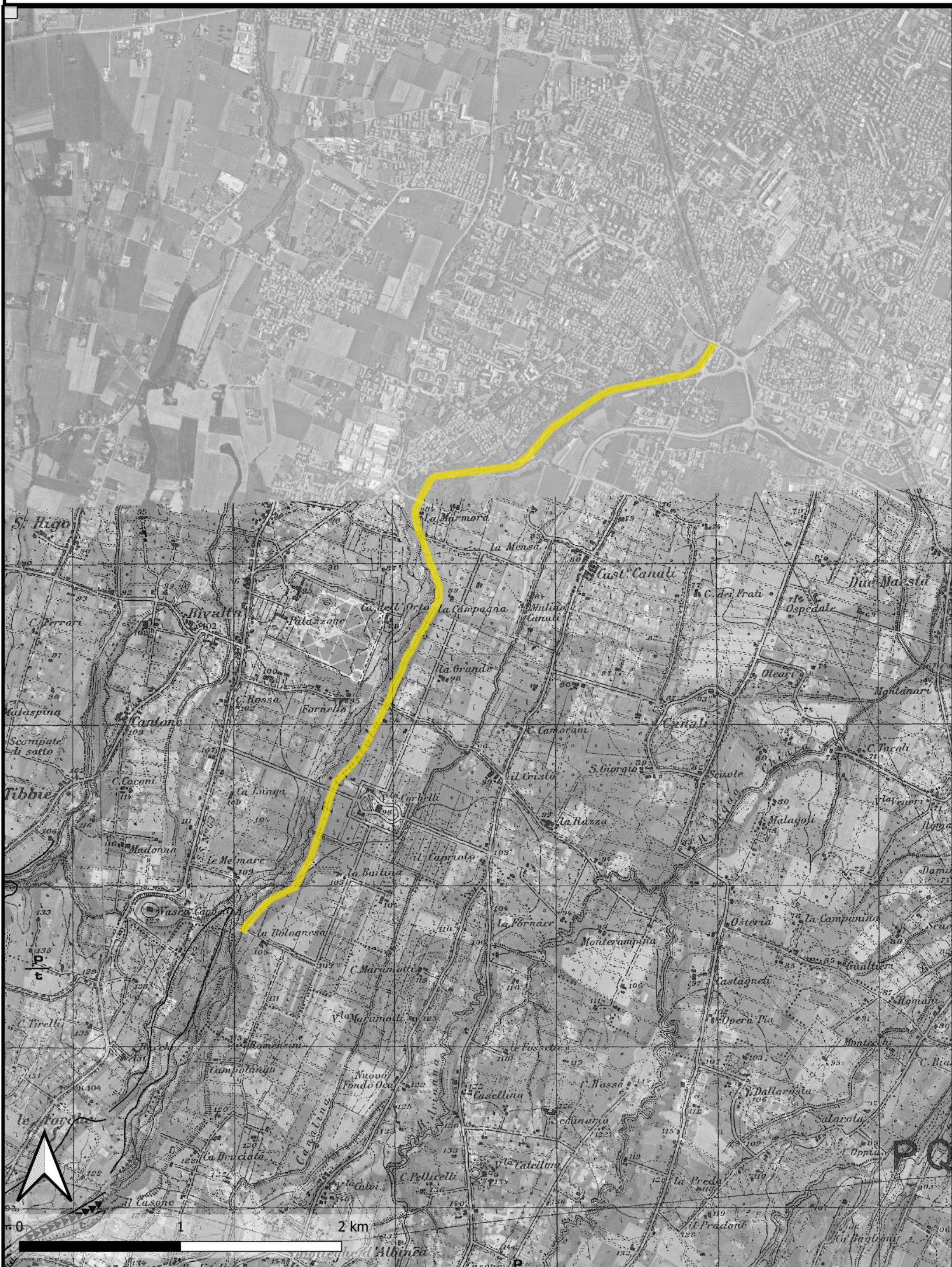
prog. RE-E-1006, loc. Crostolo



PTPR 1993 - utilizzazione reale del suolo
prog. RE-E-1006, loc. Crostolo



PTPR 1993 - Carta del dissesto
prog. RE-E-1006, loc. Crostolo



PTPR 1993 - Carta delle tutele prog. RE-E-1006, loc. Crostolo

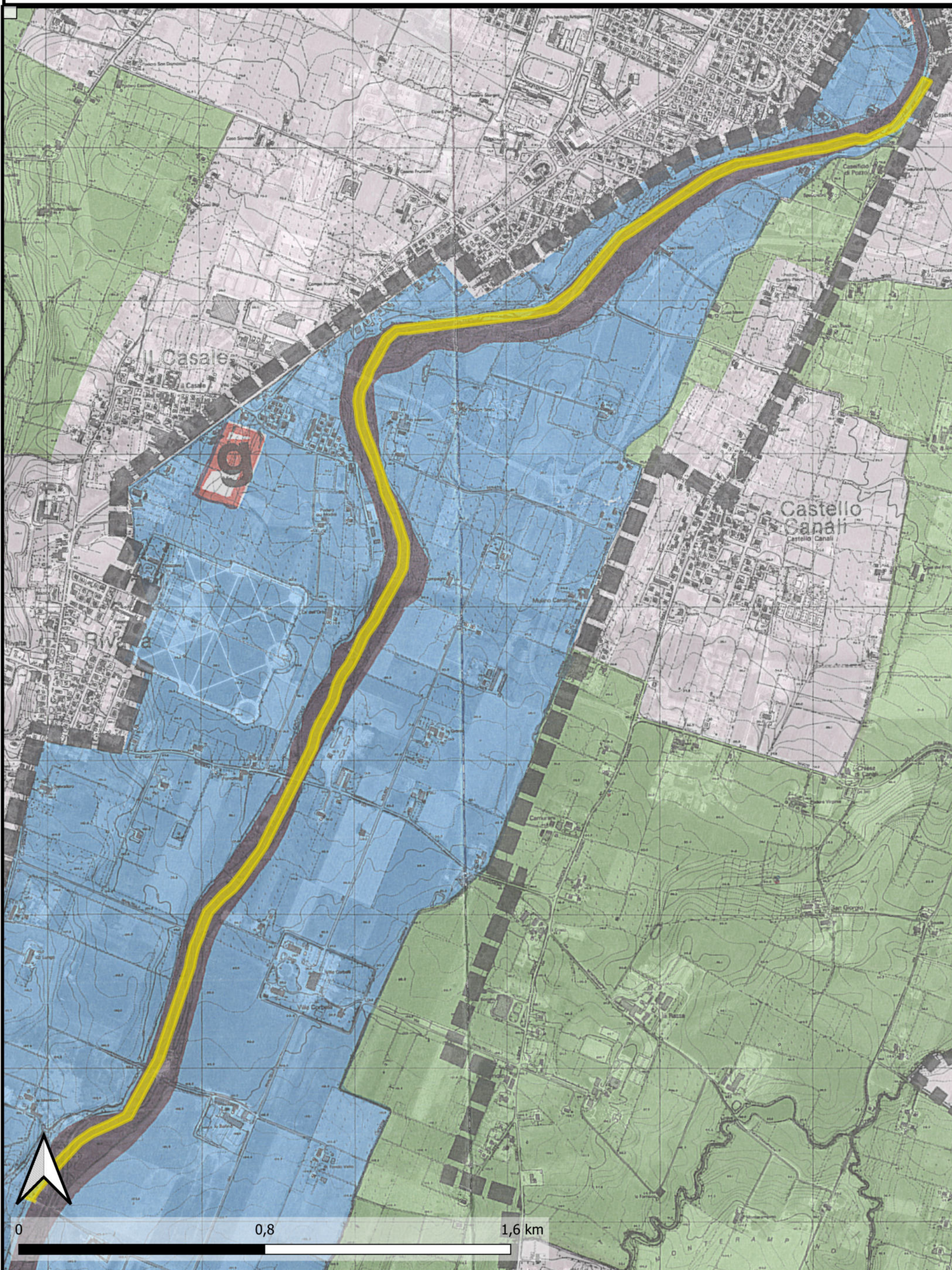


Foto satellitare BN
prog. RE-E-1006, loc. Crostolo



Foto satellitare colori
prog. RE-E-1006, loc. Crostolo



Foto satellitare AIPO 2000
prog. RE-E-1006, loc. Crostolo

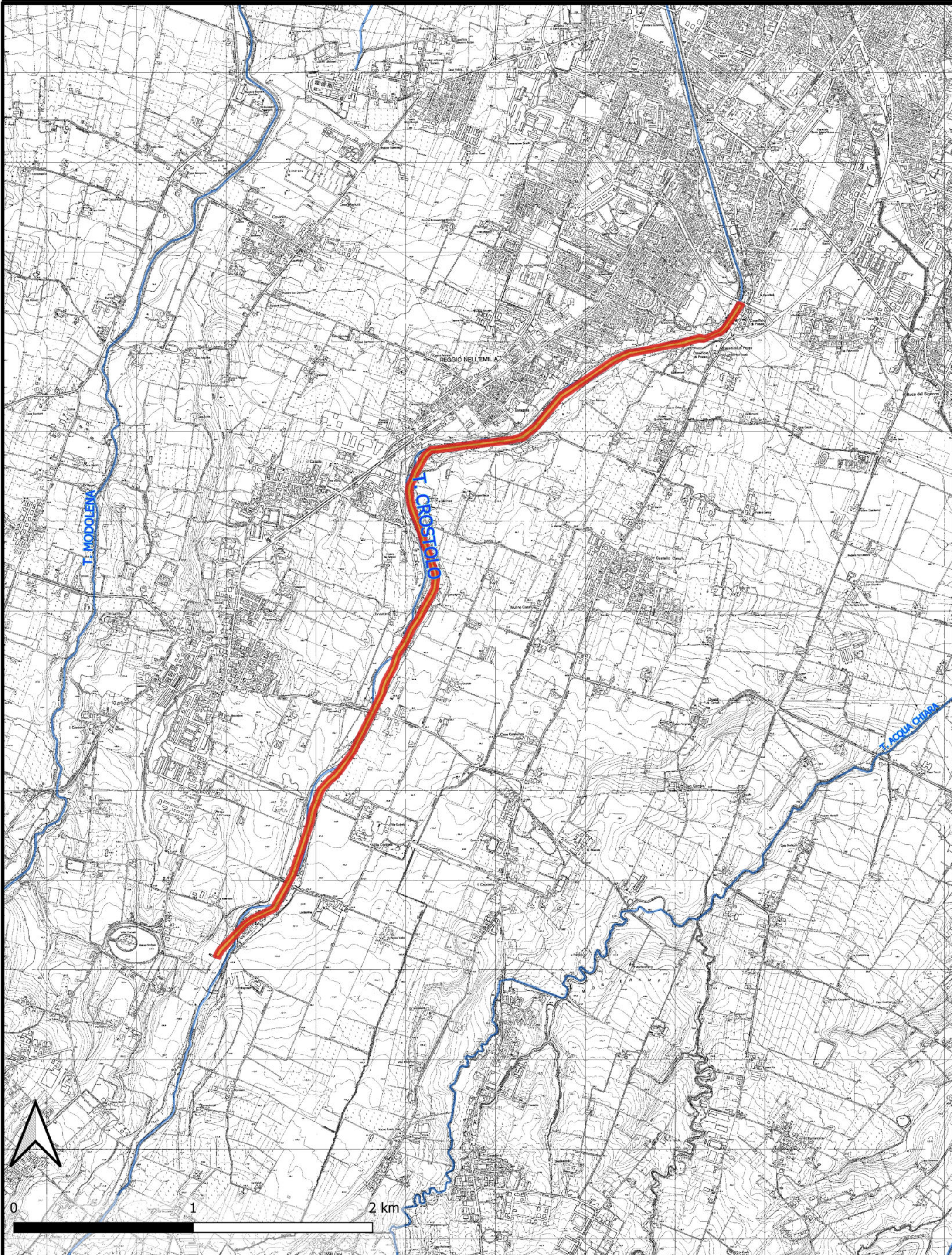


Foto satellitare 1976-1978
prog. RE-E-1006, loc. Crostolo

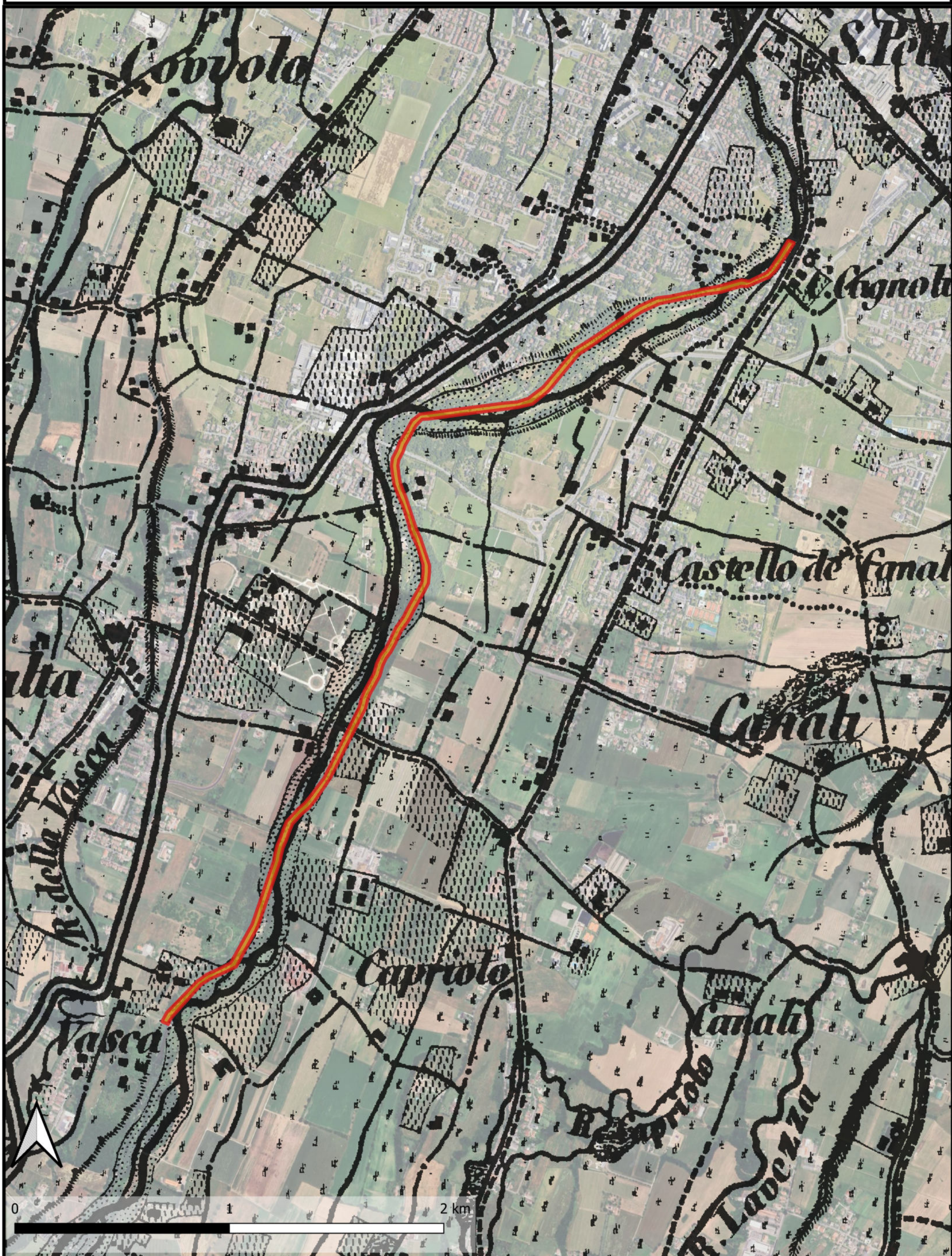


Carta Brioschi PO

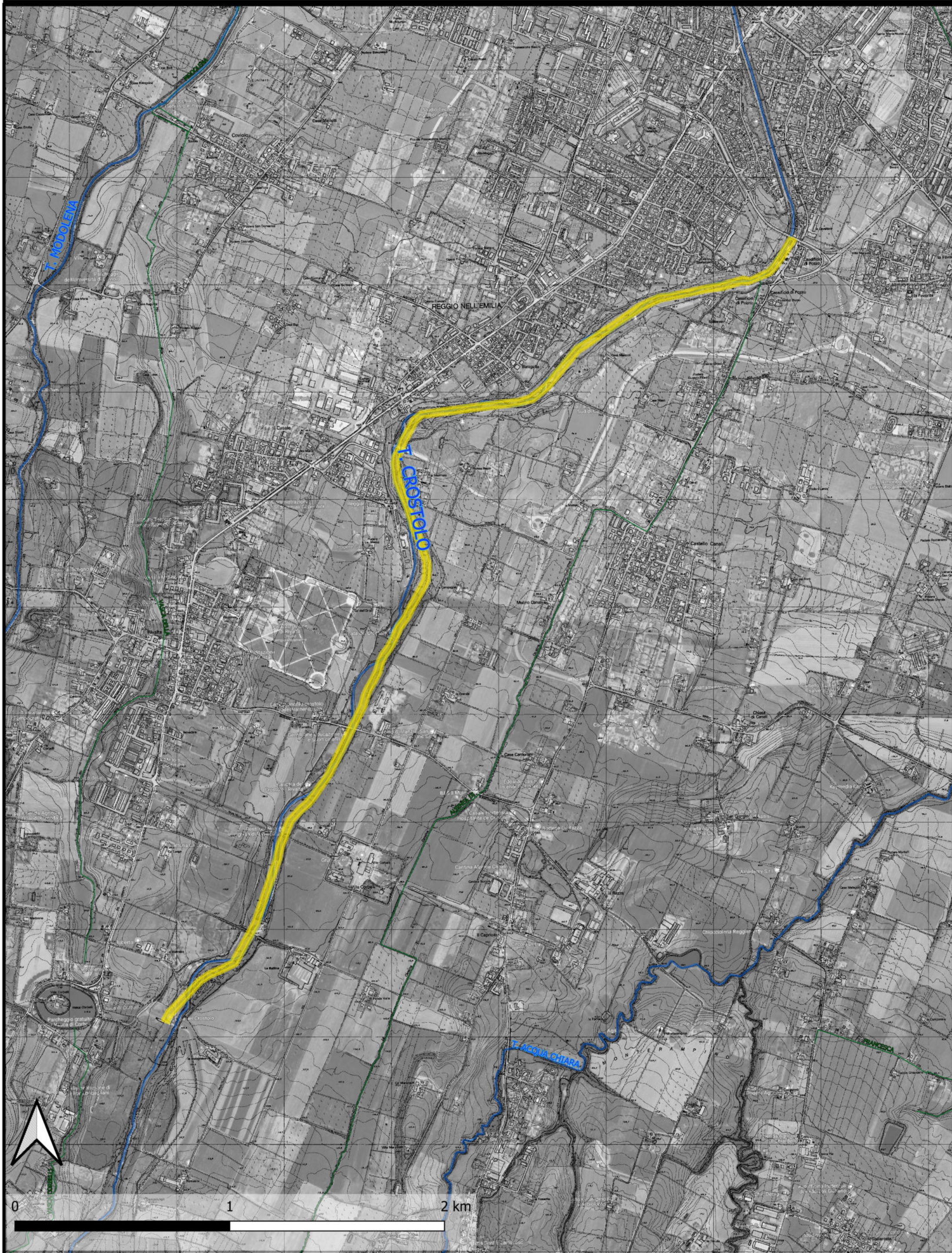
prog. RE-E-1006, loc. Crostolo



Carta Storica Regionale EMR 1853
prog. RE-E-1006, loc. Crostolo



prog. RE-E-1006, loc. Crostolo



Reticolo Idrografico

prog. RE-E-1006, loc. Crostolo

Acque - ctr10k
Bacini_idrografici_S.I.R.
Archi_fluviali



Demanio acque prog. RE-E-1006, loc. Crostolo

